




SERÜVEN



KARACAOĞLAN ORTAOKULU GENEL
KÜLTÜR DERGİSİ

Nisan 2020

BULUT ŐELALESİ



Türkiye'nin en yüksek Őelalesi unvanını taşıyan Bulut'a, Rize'nin ÇamlıhemŐin ilçesine 11, Ayder Yaylası'na ise 7 kilometre mesafede bulunan Kaplıca köyü, Tolikço Mahallesi'nden 2 kilometrelik bir patikayla ulaşılıyor. Yaklaşık 250 metrelik bir yükseklikten dört kademedeki düşen Őelalenin tamamını görmek neredeyse imkânsızdır. Sis olmadığı günlerde bile Őelalenin tepesi bulutlarla yarışıyor. Bulut Őelalesi'nin döküldüğü Tar Deresi'nin maceralı yolculuğu Kaçkar Dağları'nın yamaçlarından başlıyor.



7/E SUDE NAZ ÇELİK

DÜDEN ŞELALESİ




Düden Şelalesi Antalya şehir merkezine yaklaşık 10 km uzaklıktadır. Kaynağını Kepez Hidroelektrik Santrali'nden alır ve Düdenbaşı denilen noktada yeryüzüne çıkar. Düden Çayı boyunca iki kola ayrılır. Antalya'ya yaklaşık 7 km uzaklıkta olan kolu Aşağı Düden ya da Karpuzkaldıran Şelalesi ve Varsak'a 1 km uzaklıkta olan kolu Yukarı Düden Şelalesi'dir. Bu iki kola ayrılan şelaleler Akdeniz'e dökülür.



7/E SÜLEYMAN MARAŞ

SAKLIKENT ŐELALESİ




Yıgılca ilçesinin Yağcılar Köyü'nde bulunan Saklıkent Őelalesi, Yedigöller yolu güzergahında, Düzce'ye 45 km, ilçe merkezine ise 5 km mesafededir. Düzce ilinin keşfedilmesi gereken doğal güzelliklerinden olan Őelale, "Yıgılca Saklıkent Őelalesi Peyzaj Projesi" ile gerekli çevre düzenlemeleri yapılarak bölgenin piknik ve mesire alanı olarak hareketlenmesi sağlanmıştır.



7/E SÜLEYMAN MARAŐ

ERFELEK ŐELELESİ




Tarım ve Orman Bakanlıđınca 2011 yılında tabiat parkı ilan edilen 720 dekarlık alana sahip **Erfelek Tatlıca Őelaleleri**, b6lgenin en fazla ziyaret edilen tabiat parkları arasında yer alıyor.

Yıllık ortalama 200 bini aŐkın yerli ve yabancı turistin ziyaret ettiđi tabiat parkı, bünyesinde bir kilometrelik iki farklı yürüyüŐ parkurunu bulunduruyor. Parkurlardan biri Dođa ve Milli Parklar 10'uncu Bölge Müdürlüğüne yapılırken, diđer parkur Őelalelin dođal yapısından oluşuyor. Sinop İlindedir.



7/E AYŐE BAY

GİRVELİK ŞELALESİ



Erzincan şehir merkezine yaklaşık 35 kilometre mesafede, Çağlayan Bucağı, Girlevik Köyü'nde bulunmaktadır. Şelale; doğal güzellikleri, bitki örtüsü, ağaçları, serin havası ve dinlenme yerleriyle Erzincan'ın en çok tercih edilen mesire yeridir. Yüksekliği yaklaşık 30 metre olan, üç katlı birçok koldan akan Girlevik Şelalesi'ne, yerli ve yabancı turistlerin ilgisi her geçen yıl daha da artmaktadır. Özellikle bahar aylarında açan papatyalar, rengarenk küpe çiçekleri ve daha birçok farklı bitki türü görsel bir şölen sunmaktadır.



7/E LEYLA NUR BOLAT

MURADIYE ŐELALESİ



Muradiye Őelalesi, Van ili, Muradiye ilçesi, Bendimahi ayı üzerindeki Őelaledir. Adını Revan seferine ıkan Sultan IV. Murat'tan alır. Őelalenin ykseklėđi 18 m'dir. Sadece Őelalenin gzelliđinden deđil, evresinde oluŐan bitki rts ile de ilgi eker. Muradiye ile merkezinin 8 km kadar kuzeyinde bulunur.



MUSTAFA EMRE KURT 7/E

TORTUM ŐELALESİ



Erzurum'un Uzundere ilçesi sınırları içerisinde yer almaktadır. 1987 yılına kadar Tortum ilçesi sınırları içerisinde yer alan Tortum Őelalesi, bu tarihten itibaren Uzundere'nin Tortum'dan idari olarak ayrılmasıyla birlikte Uzundere ilçesine bağlanmıştır. Őelalenin ve çevresinin deniz seviyesinden yüksekliđi yaklaşık 1000 metredir. 1700'lü yıllarda Kemerlidađ'ın ayrılan büyük heyelan kütesinin Tortum Çayı'nın aktığı Tev Vadisini kapamasıyla oluşmuştur.



7/E HASAN EFE AYDEMİR